STANJE PRED UREDITVIJO POTI

UREDITEV OBSTOJEČIH POLJSKIH POTI širine 3.50 m

Po - a

za pot z oznako : UOP-1

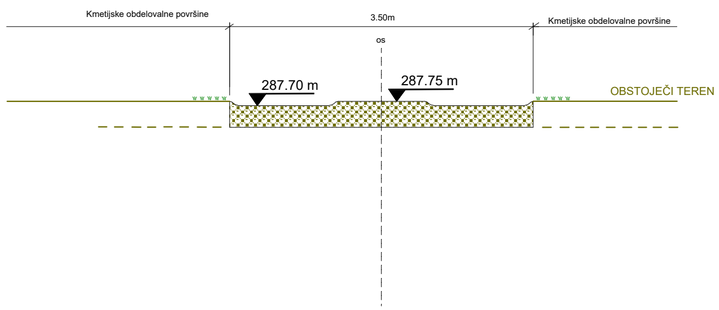

STANJE PRED UREDITVIJO POTI

UREDITEV OBSTOJEČIH POLJSKIH POTI širine 2.20 m

Po - b

za pot z oznako : UOP-2

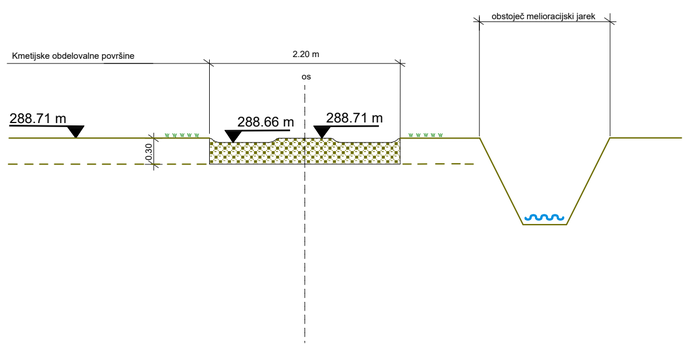

STANJE PO UREDITVI POTI

UREDITEV OBSTOJEČIH POLJSKIH POTI širine 3.50 m

Po - a

za pot z oznako : UOP-1

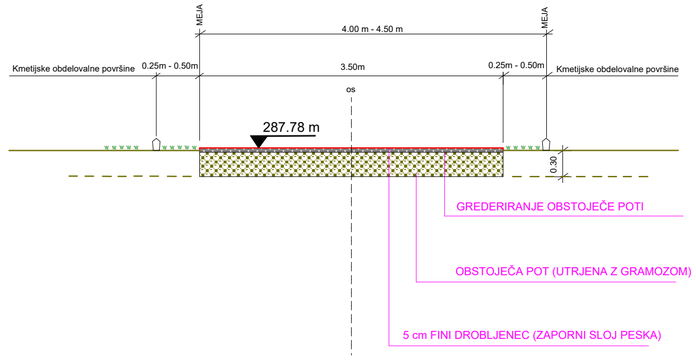

STANJE PO UREDITVI POTI

UREDITEV OBSTOJEČIH POLJSKIH POTI širine 2.20 m

Po - b

za pot z oznako : UOP-2

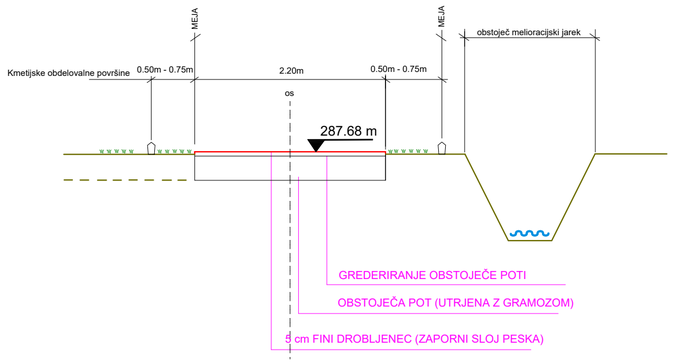

Št. sprem.:	Opis spremembe:	Datum:	Podpis:

Projektivno podjetje:

Geodetski zavod Celje d.o.o.

Opomba glede varovanja podatkov:
Dajanje te dokumentacije naprej kakor tudi kopiranje, uporabljanje in dajanje obvestil o njeni vsebini ni dovoljeno, če ni posebej odobreno. Za vsa opravila ki bi bila v nasprotju s tem določilom, je predvideno denarno nadomestilo za nastalo škodo. Pridržane so vse pravice v primeru dodelitve patenta.

Investitor:
SKLAD KMETIJSKIH ZEMLJIŠČ IN GOZDOV RS
DUNAJSKA CESTA 58
1000 LJUBLJANA

Vsebina risbe:

PREČNI PROFILI:
UREDITEV OBSTOJEČIH POLJSKIH POTI

Objekt, lokacija:

AGROMELIORACIJA
PEKRE - STUDENCI

Merilo: 1 : 50

Datum: Maj 2022, dopolnitev april 2023, dopolnitev december 2024

	Ime in priimek:	Identifikacijska številka:	Datum:	Podpis:
Vodja projektiranja:	Jernej Jurak, dipl.inž.geod.	IZS Geo0529	Maj 2022, dopolnitev april 2023, dopolnitev december 2024	
Projektant:	Geodetski zavod Celje, d.o.o.	mat. št. 5066352	Maj 2022, dopolnitev april 2023, dopolnitev december 2024	
Pregledal:	Jernej Jurak. dipl.inž.geod.	IZS Geo0529	Maj 2022, dopolnitev april 2023, dopolnitev december 2024	

Št. projekta:	Vrsta proj.dok.:	Vrsta načrta:	List št./št. risbe:
68D21	Projektna dokumentacija za izvedbo agromelioracije	PROJEKTNA SITUACIJA	**4.2/2**

M 1:50, © GEOSIG